
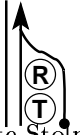
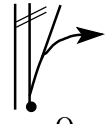
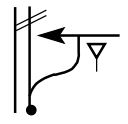
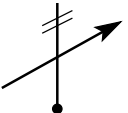
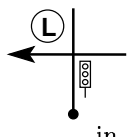
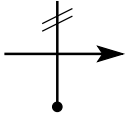
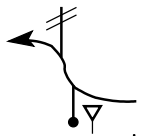
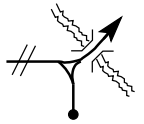



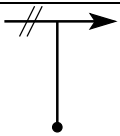
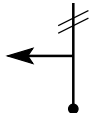
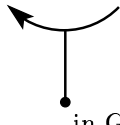
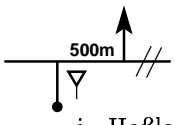
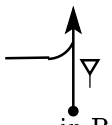
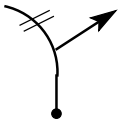



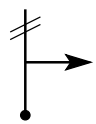
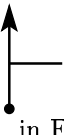

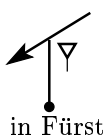
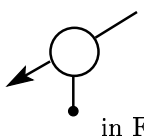
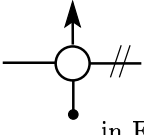







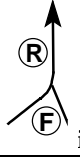
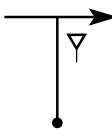
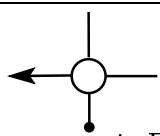
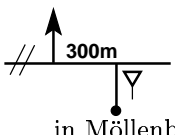
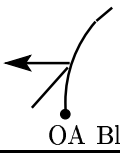
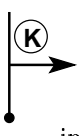

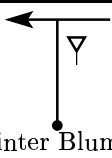
Carwitz: Hans-Fallada-Haus



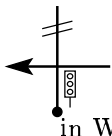
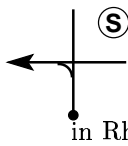
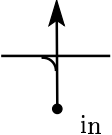
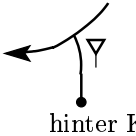


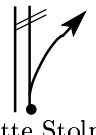
ABSCHNITT		KM	ZEIT MIN		Carwitz 29. Juni 2002 Carwitz: Hans-Fallada-Haus		SEITE
Stolper Heide Carwitz		170,6	205				2
KM Total	KM Teil	RICHTUNG		INFORMATIONEN			
0,0	0,0	 Raststätte Stolper Heide		111 Ri. Hamburg R=Raststätte T=Tankstelle			
7,4	7,4	 Kreuz Oranienburg		10 Ri. Frankfurt/Oder //Hamburg//			
19,8	12,4	 Ausfahrt Mühlenbeck		Ri. Liebenwalde //Frankfurt/Oder//			
25,2	5,4			Wandlitz //Liebenwalde//			
33,4	8,2	 in Wandlitz		109 Ri. Zerpenschleuse L=Lidl ohne Wegweiser			
36,0	2,6			Ri. Biesenthal //Zerpenschleuse//			
43,0	7,0	 in Lanke		Ri. Zerpenschleuse //Biesenthal//			
52,6	9,6			Ri. Eberswalde //Zerpenschleuse//			


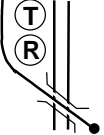
ABSCHNITT		KM	ZEIT MIN		Carwitz 29. Juni 2002 Carwitz: Hans-Fallada-Haus		SEITE
Stolper Heide Carwitz		170,6	205				3
KM Total	KM Teil	RICHTUNG		INFORMATIONEN			
59,1	6,5			198 Joachimsthal //Eberswalde//			
77,6	18,5	 in Joachimsthal		Ri. Templin über Friedrichswalde			
92,8	15,2			Ri. Angermünde //Templin//			
97,8	5,0	 hinter Temmen		Gerswalde //Angermünde//			
106,3	8,5	 in Gerswalde		Haßleben			
112,4	6,1	 in Haßleben		Boitzenburg //Prenzlau//			
121,3	8,9	 in Boitzenburg		Ri. Lychen nach 800m links!			
126,6	5,3	 OE Hardenbeck		Ri. Thomsdorf //Lychen//			

ABSCHNITT		KM	ZEIT MIN		Carwitz 29. Juni 2002 Carwitz: Hans-Fallada-Haus		SEITE
Stolper Heide Carwitz		170,6	205				4
KM Total	KM Teil	RICHTUNG		INFORMATIONEN			
126,8	0,2	 in Hardenbeck		Ri. Buchenhain //Thomsdorf//			
130,3	3,5	 		Ri. Feldberg //Buchenhain//			
137,1	6,8	 		Fürstenau //Feldberg// Vorwegweiser nach Schönermark			
140,3	3,2	 in Fürstenau		Weggun			
143,8	3,5	 in Weggun		Fürstenwerder			
151,1	7,3	 in Fürstenwerder		Feldberg			
164,4	13,3	 in Feldberg		Ri. Neustrelitz			
165,2	0,8	 in Feldberg		Carwitz //Neustrelitz// in Neuhof links!			

ABSCHNITT		KM	ZEIT MIN		SEITE	
Stolper Heide Carwitz		170,6	205		Carwitz 29. Juni 2002 Carwitz: Hans-Fallada-Haus	5
KM Total	KM Teil	RICHTUNG		INFORMATIONEN		
170,6	5,4	 in Carwitz		<i>Ziel:</i> Hans-Fallada-Haus F=Hans-Fallada-Haus R=Restaurant		

ABSCHNITT		KM	ZEIT MIN		Carwitz 29. Juni 2002 Carwitz: Hans-Fallada-Haus		SEITE
Carwitz Stolper Heide		149,3	180				6
KM Total	KM Teil	RICHTUNG		INFORMATIONEN			
0,0	0,0	 in Carwitz		Neuhof F=Hans-Fallada-Haus R=Restaurant ohne Wegweiser			
3,6	3,6	 in Neuhof		Feldberg			
5,3	1,7	 in Feldberg		Möllenbeck			
14,9	9,6	 in Möllenbeck		Blankensee //Neustrelitz//			
20,7	5,8	 OA Blankensee		Rödlin			
23,2	2,5	 in Rödlin		Wanzka K=Kirche			
25,5	2,3	 OE Wanzka		Blumenhagen			
34,9	9,4	 hinter Blumenhagen		96 Ri. Neustrelitz			

ABSCHNITT		KM	ZEIT MIN		Carwitz 29. Juni 2002 Carwitz: Hans-Fallada-Haus		SEITE
Carwitz Stolper Heide		149,3	180				7
KM Total	KM Teil	RICHTUNG		INFORMATIONEN			
38,9	4,0			96 Ri. Röbel //Neustrelitz// Später dann auf B 198!			
56,5	17,6	 in Wesenberg		Rheinsberg //Röbel//			
81,5	25,0	 in Rheinsberg		Herzberg S=Schloss nach 300m rechts!			
107,0	25,5	 in Herzberg		Kremmen in Sommerfeld rechts!			
126,1	19,1	 hinter Kremmen		Berliner Ring			
135,1	9,0	 Auffahrt Schwante		10 Ri. Frankfurt/Oder			
141,0	5,9	 Kreuz Oranienburg		111 Ri. Berlin-Reinickendorf //Frankfurt/Oder//			
148,9	7,9	 Raststätte Stolper Heide		Stolper Heide //Berlin//			

ABSCHNITT		KM	ZEIT MIN		Carwitz 29. Juni 2002 Carwitz: Hans-Fallada-Haus		SEITE
Carwitz Stolper Heide		149,3	180				
KM Total	KM Teil	RICHTUNG		INFORMATIONEN			
149,3	0,4			<i>Ziel:</i> Stolper Heide R=Raststätte T=Tankstelle			